

ESCRITO DE PREGUNTAS Y RESPUESTAS DEL PROCESO INVITACION PUBLICA 006 DE 2020.

Observaciones presentadas mediante correo electrónico el día 18 de septiembre de 2020 a las 10:44 a.m por Licitaciones Qoopa <licitaciones@qoopa.co>

Pregunta:

OBSERVACIÓN TECNICA

Nuevamente y con base en los resultados anunciados el día 15 de septiembre del presente año, nos permitimos adicionar nuevas consideraciones correspondiente a la prueba técnica del Módulo 1. Plataforma de seguimiento “última milla”

Tal como lo expusimos en nuestra comunicación anterior, las condiciones con las cuales se debería generar la calificación del modulo uno estaban claramente estipuladas dentro de los pliegos, para lo cual nos permitimos nuevamente enunciar las mismas:

Según lo citado en el documento PLIEGO DE CONDICIONES INVITACIÓN PÚBLICA DEFINITIVO No. 006 DE 2020 Página 18/19 y ANEXO 8 INSTRUCTIVO PRUEBA DE VERIFICACIÓN REQUISITOS TÉCNICOS CONTROL DE LA OPERACIÓN Página 2 a la 6, informan lo siguiente:

Los anteriores módulos serán evaluados con los indicadores que se describen en la tabla 2 Indicadores Medición de los módulos:

2 De la Sumatoria Total de la Evaluación por cada módulo se obtendrá la calificación TOTAL del Oferente la cual aporta al cuadro de evaluación Técnica referenciado en el estudio previo.

Según las necesidades de la operación y las capacidades encontradas en el estudio de mercado, se asignó la ponderación por modulo como lo indica la tabla 2. Se describe su composición:

% Efectividad Ponderada por Módulo 1.

Equivale al 65% del total de la evaluación de los 4 módulos, se compone de las variables: Longitud, Latitud, Direcciones enrutadas, Gestión desde App Móvil.

Dentro de este proceso de calificación del modulo uno, claramente se entiende, sin lugar a duda razonable, que se asignará la calificación según los siguientes criterios:

1. LONGITUD 2. LATITUD 3. DIRECCIONES ENRUTADAS 4. GESTIÓN DESDE APP MOVIL

Dentro de este ejercicio y de acuerdo con todo lo expuesto en nuestra comunicación anterior, las condiciones para establecer la calificación del mismo están relacionadas con la generación de:

LOGNITUD: 5.000 registros de coordenada, expresada como un valor que se ponía en la casilla correspondiente del Anexo N°8, en frente de la dirección suministrada por ustedes con la cual debería tener correspondencia geográfica. Nuestra propuesta evidenció la entrega de los 5.000 registros tal como lo solicitaba las instrucciones de la prueba, tal como se puede comprobar en el archivo enviado el día de la misma, grabado por ustedes con hora de llegada del correo

1. LOGNITUD: 5.000 registros de coordenada, expresada como un valor que se ponía en la casilla correspondiente del Anexo N°8, en frente de la dirección suministrada por ustedes con la cual debería tener correspondencia geográfica. Nuestra propuesta evidenció la entrega de los 5.000 registros exactamente como lo solicitaba las instrucciones de la prueba, tal como se puede comprobar en el archivo enviado el día de la misma, grabado por ustedes con hora de llegada del correo.

3

Para efectos de calificación, se procedería a validar, la cantidad de direcciones evidenciadas como coordenadas y consignadas enfrente de cada dirección, con lo cual obtendría un punto, de acuerdo con lo cual al final se realizaría un promedio de la cantidad de direcciones geolocalizadas (puntos) y se generaría un promedio sobre el total de las direcciones.

Tal como se aclaró en varios documentos, el valor del modulo 1 sería de 26 puntos y el total de puntaje de este factor sería el 25% del total de la calificación correspondiente a este módulo, por lo tanto este factor debería tener un valor de 6.5 puntos. Teniendo en cuenta que cumplimos con el 100% de los registros solicitados, nuestra calificación en este factor deberá ser 6.5 puntos.

2. LATITUD: 5.000 registros de coordenada, expresada como un valor que se ponía en la casilla correspondiente del Anexo N°8, en frente de la dirección suministrada por ustedes con la cual debería tener correspondencia geográfica. Nuestra propuesta evidenció la entrega de los 5.000 registros exactamente como lo solicitaba las instrucciones de la prueba, tal como se puede comprobar en el archivo enviado el día de la misma, grabado por ustedes con hora de llegada del correo

Para efectos de calificación, se procedería a validar, la cantidad de direcciones evidenciadas como coordenadas y consignadas enfrente de cada dirección, con lo cual obtendría un punto, de acuerdo con lo cual al final se realizaría un promedio de la cantidad de direcciones geolocalizadas (puntos) y se generaría un promedio sobre el total de las direcciones.

Tal como se aclaró en varios documentos, el valor del modulo 1 sería de 26 puntos y el total de puntaje de este factor sería el 25% del total de la calificación correspondiente a este módulo, por lo tanto este factor debería tener un valor de 6.5 puntos. Teniendo en cuenta que cumplimos con el 100% de los registros solicitados, nuestra calificación en este factor deberá ser 6.5 puntos.

3. DIRECCIONES ENRUTADAS: En este aparte, era necesario según las instrucciones repetidas por ustedes en varias ocasiones, únicamente generar un registro de un 1 en caso que la plataforma enrutara la dirección o un 0 en caso que no se enrutase. No se solicitaba ningún soporte al respecto. Al respecto devolvimos el archivo con los 5.000 registros de las direcciones enrutadas. Importante aclarar en este aparte, que contamos con la evidencia del enrutamamiento de las mismas, la cual podemos anexar en cualquier momento.

Para efectos de calificación, se procedería a validar, la cantidad de direcciones evidenciadas como enrutadas enfrente de cada dirección, de acuerdo con las instrucciones de 1 y 0 impartidas por la entidad, con lo cual obtendría un punto, de acuerdo con lo cual al final se realizaría un promedio de la cantidad de direcciones enrutadas (puntos) y se generaría un promedio sobre el total de las direcciones.

Nuevamente nuestros registros muestran, que se cumplió con el 100% del enrutamineto de las direcciones, por lo cual y siguiendo la mecánica anterior, deberíamos tener los 6.5 puntos correspondientes a la calificación de este submodulo.

4. GESTIÓN DESDE APP MOVIL: Para este aparte, la prueba solicitaba que mediante la gestión de usuarios externos a los presentes en la prueba (nosotros usamos 10 usuarios en sincrónico), aleatoriamente se escogieran 1.000 direcciones enrutadas y se asignaran los servicios para evidenciar que el componente móvil estaba en capacidad de generar a asignación, gestión, evidencia y cierre de las 1.000 rutas. Nuevamente entregamos el archivo correspondiente con las 1.000 evidencias de entrega, gestionados por 10 usuarios móviles.

Nuevamente y ciñéndonos a lo expuesto por la entidad en todas las etapas contractuales, entregamos el registro de las 1.000 pruebas de entrega gestionadas adecuadamente, con soportes de foto y grafo para el cierre de cada servicio. Lo anterior y teniendo en cuenta que la forma de calificación es la misma que los anteriores sub módulos, quiere decir que nuestra oferta deber obtener los 6.5 puntos.

De acuerdo con todo lo anteriormente descrito, que se ajusta a las condiciones de calificación planteadas y refrendadas por la entidad en varias ocasiones, no concuerda con la calificación emitida por su entidad a nuestra oferta, para lo cual y en aras de las transparencia y legalidad del proceso de calificación solicitamos se nos evidencie:

¶ No encontramos por ninguna parte en los documentos expuestos por su entidad, ninguna otra directriz diferente a las anteriormente descritas para la calificación del módulo 1 y de sus correspondientes sub módulos, por lo anterior nos preguntamos: ¿Cuáles fueron los criterios usados, para pasar de una prueba perfecta de 26 puntos a una prueba sumamente mediocre de 8 puntos? ¶ En ese orden de ideas, solicitamos a la entidad nos evidencie como fue calificado el sub módulo de LONGITUD, demostrando con evidencia que estamos errados en más de 3.461 registros. ¶ De la misma manera solicitamos que a la entidad nos evidencie como fue calificado el sub módulo de LATITUD, demostrando con evidencia que estamos errados en más de 3.461 registros. ¶ En el sub módulo de Enrutamiento, no logramos entender como se calificó, pues este concepto solo tenía como resultados 1 y 0, a lo cual nosotros entregamos los 5.000 registros. Vale recordar que contamos con las evidencias digitales de la generación de la totalidad de dichos enrutamientos. ¶ De la misma manera que lo anterior, solicitamos a la entidad nos evidencie como calificó el ultimo sub modulo, pues se entregaron las 1.000 pruebas de entrega gestionadas y según sus instrucciones específicas "...Esta variable tiene un peso del 25% si se calcula: Direcciones gestionadas por oferente / 1000..." dado lo anterior no existe ningún margen de interpretación a la forma de calificación.

5

Por último y en pos de despejar cualquier duda respecto a la interpretación de la variable tiempo dentro del proceso, lo esgrimido por ustedes y preguntado por nosotros repetidamente, se ajusta únicamente a este aparte dentro de los documentos del proceso:

Tiempo de Ejecución Total por módulo:

Hace referencia al tiempo total del procesamiento de las variables por modulo o los módulos al (a los) cual (es) se presenta el oferente, la sesión finalizara a las 4 horas de inicio según cronograma enviado al oferente al correo registrado, el oferente deberá terminar antes de este tiempo su presentación de los datos y capacidad a los módulos que oferta, si el tiempo es menor a las 4 horas se registra en el Formato el tiempo de procesamiento por modulo que obtuvo el oferente; por otro lado, si el tiempo es mayor, se detiene el tiempo de grabación y se solicita el envío de los datos registrando la hora de finalización de la sesión más un intervalo para grabación de datos para el oferente de 30 minutos lo que al final la sesión total de medición máxima serán 4,5 horas y a través del registro por la sesión en Teams® grabada y protegida según la política de datos y confidencialidad de LA EMPRESA.

El indicador de Tiempo de ejecución será la sumatoria del tiempo desde la apertura del archivo enviado por LA EMPRESA, en minutos, hasta la recepción de los registros solicitados como soporte para evaluar la efectividad del entregable del (los) módulo(s).

En el formato se registrará en los espacios: con la fórmula :

Tabla 3 Tiempo Total de proceso de Variables

Con lo anterior queremos hacer notar que nunca se mencionó una correlación entre los resultados de las pruebas, con el tiempo transcurrido para las mismas. De la misma manera nunca se resaltó que este sería un factor determinante en la calificación o como incidiría en la misma. Sin embargo al respecto tenemos varias consideraciones:

□ La prueba se hizo OnLine con cada uno de los proponentes por separado. Lo anterior nos permite evidenciar como fue el desempeño de nuestros competidores dentro de la prueba. □ Al no ser un factor de evaluación o inferencia dentro del proceso, no se tomó como consideración las calidades de la conexión a internet y los posibles problemas con los anchos de banda. □ Tampoco se expresó en ningún momento dentro de la prueba el tiempo de inicio y el tiempo de finalización de cada módulo; lo anterior como de ninguna manera era relevante para el proceso, no fue preguntado por nosotros dentro de la prueba.

6

□ ¿Todas las pruebas se realizaron desde el mismo equipo? □ ¿La conexión de dicha conexión como se realizó, banda ancha / conexión LAN?

Quisiéramos que las anteriores preguntas fueran contestadas, para dar claridad al proceso, pero como lo mencionamos anteriormente, para nosotros era claro dentro de la calificación técnica, que nada tenía que ver con la calificación final de los módulos.

Ahora bien, atendiendo los principios propios de la Contratación Estatal, cuya curatela pretende ser resaltada por la entidad convocante, mediante su conexión intrínseca en el pliego de condiciones definitivo debemos referirnos a estos, aunado a los principios de la función administrativa, por taxativa remisión del artículo 13 ley 1150 de 2007.

Invocado esto, debemos referirnos a las posibles vulneraciones en que se puede incurrir, bajo el evento que las anteceditas observaciones, adolezcan de un asidero suficiente, que justifiquen su permanencia.

Bajo el entendido que los principios en torno a la función pública, no se condensan en simples definiciones, si no que están llamadas a tener vocación de normas de contenido específico y de obligatorio acatamiento, al presente proceso le son aplicables de manera estricta dichos principios instituidos por la Carta Magna para el ejercicio de la función administrativa.

- Principio de igualdad y libre concurrencia.

Mediante numerosos pronunciamientos Jurisprudenciales, la Honorable Corte Constitucional ha procurado definir el principio de transparencia, en virtud del mandamiento constitucional contenido en el artículo 209 de la Carta Política, en torno a la finalidad de la función administrativa, misma que es aplicable al presente proceso.

- Principio de transparencia.

El principio de transparencia en la contratación comprende aspectos tales como: i) la igualdad respecto de todos los interesados; ii) la objetividad, neutralidad y claridad de las reglas o condiciones impuestas para la presentación de las ofertas; iii) la garantía del derecho de contradicción; iv) la publicidad de las actuaciones de la Administración; v) la motivación expresa, precisa y detallada del informe de evaluación, del acto de adjudicación o de la declaratoria de desierto; v) la escogencia objetiva del contratista idóneo que ofrezca la oferta más favorable para los intereses de la Administración. Conforme a estos parámetros, el Consejo de Estado ha señalado varios casos en los cuales se viola este principio, por ejemplo: i) cuando una entidad incorpora en la etapa de evaluación, criterios de puntuación que no se incluyeron en los pliegos de condiciones.

Concebido el principio de transparencia como el ejercicio de la de la función administrativa, mediante la inclusión de procedimientos idóneos, claros, transparentes, en aras de asegurar la prevalencia del interés general como principio fundamental del estado, es necesario reconocer que, los términos del pliego de condiciones definitivo prevé un mecanismo de selección, sobre el

7

que se hace necesario requerirles que, sean acatados sus términos y criterios claros y objetivos, para la consecuente evaluación de los ofrecimientos realizados.

Es de esta manera como mediante sentencia C-887 de 2002, M.P. Clara Inés Vargas Hernández, se le reconoció al principio de igualdad, en materia de contratación pública, la virtud que tiene como derecho, definido este como la posibilidad que deben gozar todos los interesados en un proceso de contratación, de estar en idénticas condiciones y a gozar de las mismas oportunidades durante el proceso.

Así mismo, la señalada providencia enfatizo que, “(...) este principio conlleva para la administración pública el deber de garantizar que las condiciones sean las mismas para todos los competidores, dando solamente preferencia a la oferta que sea más favorable para el interés público” resalte propio.

Lo anterior implica el establecimiento y estricto cumplimiento de procedimientos y mecanismos que permitan a la entidad seleccionar en forma objetiva y libre a quien haya hecho la oferta más favorable, mediante la fijación de reglas generales e impersonales, que presidan a la evaluación de la propuesta y evitar incluir condiciones subjetivas que reflejen motivaciones de afecto o interés.

En términos de la sección tercera de la Sala de lo Contencioso Administrativo del Honorable Consejo de Estado, M.P. Ruth Stella Correa Palacio, (interno 24715).

“En conclusión, el principio de la igualdad de trato entre todos los posibles oferentes, tiene una doble finalidad: de una parte, como garantía de imparcialidad para los administrados y de protección de sus intereses y derechos, que se traduce en la prohibición para la Administración de imponer condiciones restrictivas, irrazonables y desproporcionadas (...), de suerte que los interesados cuenten con idénticas oportunidades en un proceso de contratación; y de otra parte, también como garantía para la administración, toda vez que su rigurosa observancia incrementa la posibilidad de obtención de una pluralidad de ofertas y, por ende, de una mejor selección del contratista y de la propuesta más favorable.” resalte propio

Cita jurisprudencial que obligatoriamente nos lleva a reconocerle una doble finalidad a la aplicación del principio de igual, en la que se nos direcciona al principio de Pluralidad o Libre Concurrencia, como una espontánea “manifestación” del principio de igualdad.

Sin embargo, el principio de libre concurrencia no es absoluto, pues la entidad pública contratante, en aras de garantizar el interés público, dentro de los límites de la Constitución y la ley, está facultada para imponer ciertas limitaciones como, por ejemplo, la exigencia de calidades técnicas, profesionales, económicas y financieras que aseguren el cumplimiento de las prestaciones requeridas por la Administración pública mismas que deben ser razonables y proporcionadas, de tal forma que no impidan el acceso al procedimiento de selección; pues de lo contrario, también se afectarían los derechos económicos de la entidad contratante que no podría gozar de las ventajas económicas que la libre competencia del mercado puede aparejar en la celebración del contrato.

8

Por lo anteriormente expuesto solicitamos a la entidad, corrija nuestra calificación técnica, asignándonos el valor de 26 puntos en el módulo 1 y consecuentemente 40 puntos en el total de la prueba técnica, con lo cual nuestra propuesta tendría el estatus de Habilitada Técnicamente y podríamos continuar en el proceso de calificación y selección.

En aras de contar con la transparencia y pulcritud con que hasta ahora se ha llevado el proceso, comunicaremos la anterior comunicación a los entes de control correspondientes.

RESPUESTA:


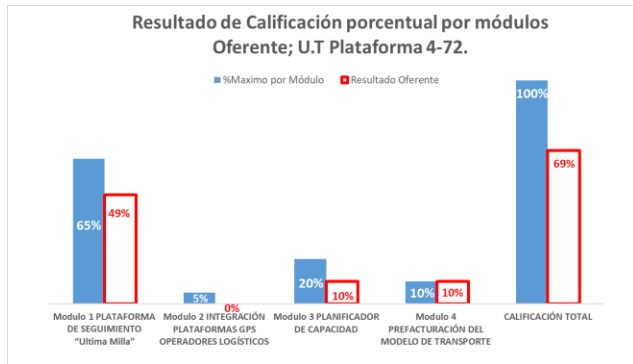
Como respuesta las observaciones de actualización de calificación, esta procede debido a que, en la verificación de la observación del oferente se encontró una falla en el rango de datos del grafico de los resultados, para lo cual con la actualización del grafico la calificación técnica del oferente se actualiza así:

Servicios Postales Nacionales S.A.

Diagonal 25G N° 95A - 55, Bogotá • Línea Bogotá: (57-1) 472 2000
Nacional: 01 8000 111 210 • Código Postal: 110911 • www.4-72.com.co



El servicio de **envíos**
de Colombia



Siendo la grafica construida de los siguientes campos y resultados de la prueba del oferente según la metodología descrita en el Instructivo Prueba de verificación de requisitos técnicos Control de la operación así:

Nombre y/o Razón Social Oferente: Unión temporal Plataforma 472
Dirección y/o Domicilio: Calle 84# 24 78
Nombre Representante Legal: JHEISON BARRAGAN CORREA

N.I.T.: 900.146.301-4
Teléfono Contacto: 7442144

Formato

Diligencie la tabla 1 Módulos de Presentación, según los datos del Acta presentada por el oferente

	Modulo 1	Modulo 2	Modulo 3	Modulo 4	Calificación Total
Módulo (s) al (los) que se presenta para evaluación:	<input type="checkbox"/> PLATAFORMA DE SEGUIMIENTO "Última Milla"	<input type="checkbox"/> INTEGRACIÓN PLATAFORMAS GPS OPERADORES LOGÍSTICOS	<input type="checkbox"/> PLANIFICADOR DE CAPACIDAD	<input type="checkbox"/> PREFACTURACIÓN DEL MODELO DE TRANSPORTE	69%
Tiempo de ejecución Total por Módulo en minutos:	04:57:00	02:28:11	02:23:57	03:01:31	
% Efectividad Total por módulo	75%	0%	50%	100%	
% Efectividad Ponderada por módulo	49%	0%	10%	10%	

Indique la ubicación de almacenamiento electrónico donde queda la sesión y la cuenta de usuario de la grabación: Sesión en Teams y envío de datos 03:01:55

Variables a Evaluar y a Registrar del Módulo 1			
Tiempo total de actividad:			
Latitud: 02:17:34	Longitud: 02:17:34	Direcciones en Rutadas: 02:23:59	Gestión desde app móvil: 04:57:26
Diligencie Celda con dato del punto de LATITUD obtenida, si no obtiene se deja en blanco. Debe colocarse la sumatoria del tiempo total de ejecución de la ruta según las agrupaciones que obtenga de los registros	Diligencie Celda con dato de LONGITUD obtenida, si no obtiene se deja en blanco. Debe colocarse la sumatoria del tiempo total de ejecución de la ruta según las agrupaciones que obtenga de los registros	Diligencie si Logra enrutar en última milla por agrupación de direcciones por Ciudad; se coloca 1 si enruta la dirección y se deja en blanco en caso contrario. Debe colocarse la sumatoria del tiempo total de ejecución de la ruta según las agrupaciones que obtenga de los registros	Gestiona Rutas desde Aplicativo móvil incluyendo pruebas de entrega digitales en el formulario, cierra con la aceptación de la ruta y la gestión de como mínimo 1000 envíos gestionados como por 5 usuarios móviles, debe evidenciar que la gestión se realiza desde otra ubicación a la carga del archivo, para validar georreferenciación desde dispositivo móvil, el oferente debiera adjuntar 1 si la gestiona o dejar en blanco la guía no gestionada, debe resaltar en diferentes colores las celdas de los envíos que gestiona según las agrupaciones obtenidas y adjuntar los medios de prueba de entrega que utilizo para la gestión.
1250	1250	1250	928

Las calificaciones para el oferente de latitud y longitud cumplen lo mínimo especificado como lo expresa el oferente, por otro lado, para la variable Gestión desde app móvil se evidencia un Resultado 928 gestiones,

Gestión desde app movil: 04:57:26

Gestiona Rutas desde Aplicativo móvil incluyendo pruebas de entrega digitales en el formulario, cierra con la aceptación de la ruta y la gestión de como mínimo 1000 envíos gestionados como por 5 usuarios móviles, debe evidenciar que la gestión se realiza desde otra ubicación a la carga del archivo, para validar georreferenciación desde dispositivo móvil, el oferente debera adjuntar 1 si la gestiono o dejar en blanco la guia no gestionada, debe resaltar en diferentes colores las celdas de los envios que gestiono segun las agrupaciones obtenidas y adjuntar los medios de prueba de entrega que utilizo para la gestión.

928

Numero de guía adjuntado: (no corresponde la estructura a la enviada cantidad: 928)

DEONE202009040000000000000004
DEONE202009040000000000000005
DEONE202009040000000000000006
DEONE202009040000000000000007
DEONE202009040000000000000008
DEONE202009040000000000000009
DEONE202009040000000000000010
DEONE202009040000000000000011
DEONE202009040000000000000012
DEONE202009040000000000000013
DEONE202009040000000000000014
DEONE202009040000000000000015
DEONE202009040000000000000016
DEONE202009040000000000000017
DEONE202009040000000000000018
DEONE202009040000000000000019
DEONE202009040000000000000020
DEONE202009040000000000000021
DEONE202009040000000000000022
DEONE202009040000000000000023
DEONE202009040000000000000024
DEONE202009040000000000000025
DEONE202009040000000000000026
DEONE202009040000000000000027
DEONE202009040000000000000028
DEONE202009040000000000000029
DEONE202009040000000000000030



DEONE202009040000000000000031
DEONE202009040000000000000032
DEONE202009040000000000000033
DEONE202009040000000000000034
DEONE202009040000000000000035
DEONE202009040000000000000036
DEONE202009040000000000000037
DEONE202009040000000000000038
DEONE202009040000000000000039
DEONE202009040000000000000040
DEONE202009040000000000000041
DEONE202009040000000000000042
DEONE202009040000000000000043
DEONE202009040000000000000044
DEONE202009040000000000000045
DEONE202009040000000000000046
DEONE202009040000000000000047
DEONE202009040000000000000048
DEONE202009040000000000000049
DEONE202009040000000000000050
DEONE202009040000000000000051
DEONE202009040000000000000052
DEONE202009040000000000000053
DEONE202009040000000000000054
DEONE202009040000000000000055
DEONE202009040000000000000056
DEONE202009040000000000000057
DEONE202009040000000000000058
DEONE202009040000000000000059
DEONE202009040000000000000060
DEONE202009040000000000000061
DEONE202009040000000000000062
DEONE202009040000000000000063
DEONE202009040000000000000064
DEONE202009040000000000000065
DEONE202009040000000000000066
DEONE202009040000000000000067
DEONE202009040000000000000068
DEONE202009040000000000000069
DEONE202009040000000000000070
DEONE202009040000000000000071
DEONE202009040000000000000072
DEONE202009040000000000000073



DEONE202009040000000000000074
DEONE202009040000000000000075
DEONE202009040000000000000076
DEONE202009040000000000000077
DEONE202009040000000000000078
DEONE202009040000000000000079
DEONE202009040000000000000080
DEONE202009040000000000000081
DEONE202009040000000000000082
DEONE202009040000000000000083
DEONE202009040000000000000084
DEONE202009040000000000000085
DEONE202009040000000000000086
DEONE202009040000000000000087
DEONE202009040000000000000088
DEONE202009040000000000000089
DEONE202009040000000000000090
DEONE202009040000000000000091
DEONE202009040000000000000092
DEONE202009040000000000000093
DEONE202009040000000000000094
DEONE202009040000000000000095
DEONE202009040000000000000096
DEONE202009040000000000000097
DEONE202009040000000000000098
DEONE202009040000000000000099
DEONE202009040000000000000100
DEONE202009040000000000000101
DEONE202009040000000000000102
DEONE202009040000000000000103
DEONE202009040000000000000104
DEONE202009040000000000000105
DEONE202009040000000000000106
DEONE202009040000000000000107
DEONE202009040000000000000108
DEONE202009040000000000000109
DEONE202009040000000000000110
DEONE202009040000000000000111
DEONE202009040000000000000112
DEONE202009040000000000000113
DEONE202009040000000000000114
DEONE202009040000000000000115
DEONE202009040000000000000116



DEONE2020090400000000000000117
DEONE2020090400000000000000118
DEONE2020090400000000000000119
DEONE2020090400000000000000120
DEONE2020090400000000000000121
DEONE2020090400000000000000122
DEONE2020090400000000000000123
DEONE2020090400000000000000124
DEONE2020090400000000000000125
DEONE2020090400000000000000126
DEONE2020090400000000000000127
DEONE2020090400000000000000128
DEONE2020090400000000000000129
DEONE2020090400000000000000130
DEONE2020090400000000000000131
DEONE2020090400000000000000132
DEONE2020090400000000000000133
DEONE2020090400000000000000134
DEONE2020090400000000000000135
DEONE2020090400000000000000136
DEONE2020090400000000000000137
DEONE2020090400000000000000138
DEONE2020090400000000000000139
DEONE2020090400000000000000140
DEONE2020090400000000000000141
DEONE2020090400000000000000142
DEONE2020090400000000000000143
DEONE2020090400000000000000144
DEONE2020090400000000000000145
DEONE2020090400000000000000146
DEONE2020090400000000000000147
DEONE2020090400000000000000148
DEONE2020090400000000000000149
DEONE2020090400000000000000150
DEONE2020090400000000000000151
DEONE2020090400000000000000152
DEONE2020090400000000000000153
DEONE2020090400000000000000154
DEONE2020090400000000000000155
DEONE2020090400000000000000156
DEONE2020090400000000000000157
DEONE2020090400000000000000158
DEONE2020090400000000000000159



DEONE20200904000000000000160
DEONE20200904000000000000161
DEONE20200904000000000000162
DEONE20200904000000000000163
DEONE20200904000000000000164
DEONE20200904000000000000165
DEONE20200904000000000000166
DEONE20200904000000000000167
DEONE20200904000000000000168
DEONE20200904000000000000169
DEONE20200904000000000000170
DEONE20200904000000000000171
DEONE20200904000000000000172
DEONE20200904000000000000173
DEONE20200904000000000000174
DEONE20200904000000000000175
DEONE20200904000000000000176
DEONE20200904000000000000177
DEONE20200904000000000000178
DEONE20200904000000000000179
DEONE20200904000000000000180
DEONE20200904000000000000181
DEONE20200904000000000000182
DEONE20200904000000000000183
DEONE20200904000000000000184
DEONE20200904000000000000185
DEONE20200904000000000000186
DEONE20200904000000000000187
DEONE20200904000000000000188
DEONE20200904000000000000189
DEONE20200904000000000000190
DEONE20200904000000000000191
DEONE20200904000000000000192
DEONE20200904000000000000193
DEONE20200904000000000000194
DEONE20200904000000000000195
DEONE20200904000000000000196
DEONE20200904000000000000197
DEONE20200904000000000000198
DEONE20200904000000000000199
DEONE20200904000000000000200
DEONE20200904000000000000201
DEONE20200904000000000000202



Servicios Postales Nacionales S.A.

Diagonal 25G N° 95A - 55, Bogotá • Línea Bogotá: (57-1) 472 2000
Nacional: 01 8000 111 210 • Código Postal: 110911 • www.4-72.com.co



El servicio de **envíos**
de Colombia

DEONE20200904000000000000203
DEONE20200904000000000000204
DEONE20200904000000000000205
DEONE20200904000000000000206
DEONE20200904000000000000207
DEONE20200904000000000000208
DEONE20200904000000000000209
DEONE20200904000000000000210
DEONE20200904000000000000211
DEONE20200904000000000000212
DEONE20200904000000000000213
DEONE20200904000000000000214
DEONE20200904000000000000215
DEONE20200904000000000000216
DEONE20200904000000000000217
DEONE20200904000000000000218
DEONE20200904000000000000219
DEONE20200904000000000000220
DEONE20200904000000000000221
DEONE20200904000000000000222
DEONE20200904000000000000223
DEONE20200904000000000000224
DEONE20200904000000000000225
DEONE20200904000000000000226
DEONE20200904000000000000227
DEONE20200904000000000000228
DEONE20200904000000000000229
DEONE20200904000000000000230
DEONE20200904000000000000231
DEONE20200904000000000000232
DEONE20200904000000000000233
DEONE20200904000000000000234
DEONE20200904000000000000235
DEONE20200904000000000000236
DEONE20200904000000000000237
DEONE20200904000000000000238
DEONE20200904000000000000239
DEONE20200904000000000000240
DEONE20200904000000000000241
DEONE20200904000000000000242
DEONE20200904000000000000243
DEONE20200904000000000000244
DEONE20200904000000000000245



El futuro digital
es de todos

MinTIC



DEONE20200904000000000000246
DEONE20200904000000000000247
DEONE20200904000000000000248
DEONE20200904000000000000249
DEONE20200904000000000000250
DEONE20200904000000000000251
DEONE20200904000000000000252
DEONE20200904000000000000253
DEONE20200904000000000000254
DEONE20200904000000000000255
DEONE20200904000000000000256
DEONE20200904000000000000257
DEONE20200904000000000000258
DEONE20200904000000000000259
DEONE20200904000000000000260
DEONE20200904000000000000261
DEONE20200904000000000000262
DEONE20200904000000000000263
DEONE20200904000000000000264
DEONE20200904000000000000265
DEONE20200904000000000000266
DEONE20200904000000000000267
DEONE20200904000000000000268
DEONE20200904000000000000269
DEONE20200904000000000000270
DEONE20200904000000000000271
DEONE20200904000000000000272
DEONE20200904000000000000273
DEONE20200904000000000000274
DEONE20200904000000000000275
DEONE20200904000000000000276
DEONE20200904000000000000277
DEONE20200904000000000000278
DEONE20200904000000000000279
DEONE20200904000000000000280
DEONE20200904000000000000281
DEONE20200904000000000000282
DEONE20200904000000000000283
DEONE20200904000000000000284
DEONE20200904000000000000285
DEONE20200904000000000000286
DEONE20200904000000000000287
DEONE20200904000000000000288



Servicios Postales Nacionales S.A.

Diagonal 25G N° 95A - 55, Bogotá • Línea Bogotá: (57-1) 472 2000
Nacional: 01 8000 111 210 • Código Postal: 110911 • www.4-72.com.co



El servicio de **envíos**
de Colombia

DEONE202009040000000000000289
DEONE202009040000000000000290
DEONE202009040000000000000291
DEONE202009040000000000000292
DEONE202009040000000000000293
DEONE202009040000000000000294
DEONE202009040000000000000295
DEONE202009040000000000000296
DEONE202009040000000000000297
DEONE202009040000000000000298
DEONE202009040000000000000299
DEONE202009040000000000000300
DEONE202009040000000000000301
DEONE202009040000000000000302
DEONE202009040000000000000303
DEONE202009040000000000000304
DEONE202009040000000000000305
DEONE202009040000000000000306
DEONE202009040000000000000307
DEONE202009040000000000000308
DEONE202009040000000000000309
DEONE202009040000000000000310
DEONE202009040000000000000311
DEONE202009040000000000000312
DEONE202009040000000000000313
DEONE202009040000000000000314
DEONE202009040000000000000315
DEONE202009040000000000000316
DEONE202009040000000000000317
DEONE202009040000000000000321
DEONE202009040000000000000322
DEONE202009040000000000000323
DEONE202009040000000000000324
DEONE202009040000000000000325
DEONE202009040000000000000326
DEONE202009040000000000000327
DEONE202009040000000000000328
DEONE202009040000000000000329
DEONE202009040000000000000330
DEONE202009040000000000000331
DEONE202009040000000000000332
DEONE202009040000000000000333
DEONE202009040000000000000334



El futuro digital
es de todos

MinTIC



Servicios Postales Nacionales S.A.

Diagonal 25G N° 95A - 55, Bogotá • Línea Bogotá: (57-1) 472 2000
Nacional: 01 8000 111 210 • Código Postal: 110911 • www.4-72.com.co



El servicio de **envíos**
de Colombia

DEONE202009040000000000000335
DEONE202009040000000000000336
DEONE202009040000000000000337
DEONE202009040000000000000338
DEONE202009040000000000000339
DEONE202009040000000000000340
DEONE202009040000000000000341
DEONE202009040000000000000342
DEONE202009040000000000000343
DEONE202009040000000000000344
DEONE202009040000000000000345
DEONE202009040000000000000346
DEONE202009040000000000000347
DEONE202009040000000000000348
DEONE202009040000000000000349
DEONE202009040000000000000350
DEONE202009040000000000000351
DEONE202009040000000000000352
DEONE202009040000000000000353
DEONE202009040000000000000354
DEONE202009040000000000000355
DEONE202009040000000000000356
DEONE202009040000000000000357
DEONE202009040000000000000358
DEONE202009040000000000000359
DEONE202009040000000000000360
DEONE202009040000000000000361
DEONE202009040000000000000362
DEONE202009040000000000000363
DEONE202009040000000000000364
DEONE202009040000000000000365
DEONE202009040000000000000366
DEONE202009040000000000000367
DEONE202009040000000000000368
DEONE202009040000000000000369
DEONE202009040000000000000370
DEONE202009040000000000000371
DEONE202009040000000000000372
DEONE202009040000000000000373
DEONE202009040000000000000374
DEONE202009040000000000000375
DEONE202009040000000000000376
DEONE202009040000000000000377



El futuro digital
es de todos

MinTIC



DEONE202009040000000000000378
DEONE202009040000000000000379
DEONE202009040000000000000380
DEONE202009040000000000000381
DEONE202009040000000000000382
DEONE202009040000000000000383
DEONE202009040000000000000384
DEONE202009040000000000000385
DEONE202009040000000000000386
DEONE202009040000000000000387
DEONE202009040000000000000388
DEONE202009040000000000000389
DEONE202009040000000000000390
DEONE202009040000000000000391
DEONE202009040000000000000392
DEONE202009040000000000000393
DEONE202009040000000000000394
DEONE202009040000000000000395
DEONE202009040000000000000396
DEONE202009040000000000000397
DEONE202009040000000000000398
DEONE202009040000000000000399
DEONE202009040000000000000400
DEONE202009040000000000000401
DEONE202009040000000000000402
DEONE202009040000000000000403
DEONE202009040000000000000404
DEONE202009040000000000000405
DEONE202009040000000000000406
DEONE202009040000000000000407
DEONE202009040000000000000408
DEONE202009040000000000000409
DEONE202009040000000000000410
DEONE202009040000000000000411
DEONE202009040000000000000412
DEONE202009040000000000000413
DEONE202009040000000000000414
DEONE202009040000000000000415
DEONE202009040000000000000416
DEONE202009040000000000000417
DEONE202009040000000000000418
DEONE202009040000000000000419
DEONE202009040000000000000420



DEONE20200904000000000000421
DEONE20200904000000000000422
DEONE20200904000000000000423
DEONE20200904000000000000424
DEONE20200904000000000000425
DEONE20200904000000000000426
DEONE20200904000000000000427
DEONE20200904000000000000428
DEONE20200904000000000000429
DEONE20200904000000000000430
DEONE20200904000000000000431
DEONE20200904000000000000432
DEONE20200904000000000000433
DEONE20200904000000000000483
DEONE20200904000000000000484
DEONE20200904000000000000485
DEONE20200904000000000000486
DEONE20200904000000000000487
DEONE20200904000000000000488
DEONE20200904000000000000489
DEONE20200904000000000000490
DEONE20200904000000000000491
DEONE20200904000000000000492
DEONE20200904000000000000493
DEONE20200904000000000000494
DEONE20200904000000000000495
DEONE20200904000000000000496
DEONE20200904000000000000497
DEONE20200904000000000000498
DEONE20200904000000000000499
DEONE20200904000000000000500
DEONE20200904000000000000501
DEONE20200904000000000000502
DEONE20200904000000000000503
DEONE20200904000000000000504
DEONE20200904000000000000505
DEONE20200904000000000000506
DEONE20200904000000000000507
DEONE20200904000000000000508
DEONE20200904000000000000509
DEONE20200904000000000000510
DEONE20200904000000000000511
DEONE20200904000000000000512



DEONE202009040000000000000513
DEONE202009040000000000000514
DEONE202009040000000000000515
DEONE202009040000000000000516
DEONE202009040000000000000517
DEONE202009040000000000000518
DEONE202009040000000000000519
DEONE202009040000000000000520
DEONE202009040000000000000521
DEONE202009040000000000000522
DEONE202009040000000000000523
DEONE202009040000000000000524
DEONE202009040000000000000525
DEONE202009040000000000000526
DEONE202009040000000000000527
DEONE202009040000000000000528
DEONE202009040000000000000529
DEONE202009040000000000000530
DEONE202009040000000000000531
DEONE202009040000000000000532
DEONE202009040000000000000533
DEONE202009040000000000000534
DEONE202009040000000000000535
DEONE202009040000000000000536
DEONE202009040000000000000537
DEONE202009040000000000000538
DEONE202009040000000000000539
DEONE202009040000000000000540
DEONE202009040000000000000541
DEONE202009040000000000000542
DEONE202009040000000000000543
DEONE202009040000000000000544
DEONE202009040000000000000545
DEONE202009040000000000000546
DEONE202009040000000000000547
DEONE202009040000000000000548
DEONE202009040000000000000549
DEONE202009040000000000000550
DEONE202009040000000000000551
DEONE202009040000000000000552
DEONE202009040000000000000553
DEONE202009040000000000000554
DEONE202009040000000000000555



DEONE20200904000000000000556
DEONE20200904000000000000557
DEONE20200904000000000000558
DEONE20200904000000000000559
DEONE20200904000000000000560
DEONE20200904000000000000561
DEONE20200904000000000000562
DEONE20200904000000000000563
DEONE20200904000000000000564
DEONE20200904000000000000565
DEONE20200904000000000000566
DEONE20200904000000000000567
DEONE20200904000000000000568
DEONE20200904000000000000569
DEONE20200904000000000000570
DEONE20200904000000000000571
DEONE20200904000000000000572
DEONE20200904000000000000573
DEONE20200904000000000000574
DEONE20200904000000000000575
DEONE20200904000000000000576
DEONE20200904000000000000577
DEONE20200904000000000000578
DEONE20200904000000000000579
DEONE20200904000000000000580
DEONE20200904000000000000581
DEONE20200904000000000000582
DEONE20200904000000000000583
DEONE20200904000000000000584
DEONE20200904000000000000585
DEONE20200904000000000000586
DEONE20200904000000000000587
DEONE20200904000000000000588
DEONE20200904000000000000589
DEONE20200904000000000000590
DEONE20200904000000000000591
DEONE20200904000000000000592
DEONE20200904000000000000593
DEONE20200904000000000000594
DEONE20200904000000000000595
DEONE20200904000000000000596
DEONE20200904000000000000597
DEONE20200904000000000000598



DEONE20200904000000000000599
DEONE20200904000000000000600
DEONE20200904000000000000601
DEONE20200904000000000000612
DEONE20200904000000000000613
DEONE20200904000000000000614
DEONE20200904000000000000615
DEONE20200904000000000000616
DEONE20200904000000000000617
DEONE20200904000000000000618
DEONE20200904000000000000619
DEONE20200904000000000000620
DEONE20200904000000000000621
DEONE20200904000000000000622
DEONE20200904000000000000623
DEONE20200904000000000000624
DEONE20200904000000000000625
DEONE20200904000000000000626
DEONE20200904000000000000627
DEONE20200904000000000000628
DEONE20200904000000000000629
DEONE20200904000000000000630
DEONE20200904000000000000631
DEONE20200904000000000000632
DEONE20200904000000000000633
DEONE20200904000000000000634
DEONE20200904000000000000635
DEONE20200904000000000000636
DEONE20200904000000000000637
DEONE20200904000000000000638
DEONE20200904000000000000639
DEONE20200904000000000000640
DEONE20200904000000000000641
DEONE20200904000000000000642
DEONE20200904000000000000643
DEONE20200904000000000000644
DEONE20200904000000000000645
DEONE20200904000000000000646
DEONE20200904000000000000647
DEONE20200904000000000000648
DEONE20200904000000000000649
DEONE20200904000000000000650
DEONE20200904000000000000651



DEONE202009040000000000000652
DEONE202009040000000000000653
DEONE202009040000000000000654
DEONE202009040000000000000655
DEONE202009040000000000000656
DEONE202009040000000000000657
DEONE202009040000000000000658
DEONE202009040000000000000659
DEONE202009040000000000000660
DEONE202009040000000000000661
DEONE202009040000000000000662
DEONE202009040000000000000663
DEONE202009040000000000000664
DEONE202009040000000000000665
DEONE202009040000000000000666
DEONE202009040000000000000667
DEONE202009040000000000000668
DEONE202009040000000000000669
DEONE202009040000000000000670
DEONE202009040000000000000671
DEONE202009040000000000000672
DEONE202009040000000000000673
DEONE202009040000000000000674
DEONE202009040000000000000675
DEONE202009040000000000000676
DEONE202009040000000000000677
DEONE202009040000000000000678
DEONE202009040000000000000679
DEONE202009040000000000000680
DEONE202009040000000000000681
DEONE202009040000000000000682
DEONE202009040000000000000683
DEONE202009040000000000000684
DEONE202009040000000000000685
DEONE202009040000000000000686
DEONE202009040000000000000687
DEONE202009040000000000000688
DEONE202009040000000000000689
DEONE202009040000000000000690
DEONE202009040000000000000691
DEONE202009040000000000000692
DEONE202009040000000000000693
DEONE202009040000000000000694



Servicios Postales Nacionales S.A.

Diagonal 25G N° 95A - 55, Bogotá • Línea Bogotá: (57-1) 472 2000
Nacional: 01 8000 111 210 • Código Postal: 110911 • www.4-72.com.co



El servicio de **envíos**
de Colombia

DEONE20200904000000000000695
DEONE20200904000000000000696
DEONE20200904000000000000697
DEONE20200904000000000000698
DEONE20200904000000000000699
DEONE20200904000000000000700
DEONE20200904000000000000701
DEONE20200904000000000000702
DEONE20200904000000000000703
DEONE20200904000000000000704
DEONE20200904000000000000705
DEONE20200904000000000000706
DEONE20200904000000000000707
DEONE20200904000000000000708
DEONE20200904000000000000709
DEONE20200904000000000000710
DEONE20200904000000000000711
DEONE20200904000000000000712
DEONE20200904000000000000713
DEONE20200904000000000000714
DEONE20200904000000000000715
DEONE20200904000000000000716
DEONE20200904000000000000717
DEONE20200904000000000000718
DEONE20200904000000000000719
DEONE20200904000000000000720
DEONE20200904000000000000721
DEONE20200904000000000000722
DEONE20200904000000000000723
DEONE20200904000000000000724
DEONE20200904000000000000725
DEONE20200904000000000000726
DEONE20200904000000000000727
DEONE20200904000000000000728
DEONE20200904000000000000729
DEONE20200904000000000000730
DEONE20200904000000000000731
DEONE20200904000000000000732
DEONE20200904000000000000733
DEONE20200904000000000000734
DEONE20200904000000000000735
DEONE20200904000000000000736
DEONE20200904000000000000737



El futuro digital
es de todos

MinTIC



DEONE20200904000000000000738
DEONE20200904000000000000739
DEONE20200904000000000000740
DEONE20200904000000000000741
DEONE20200904000000000000742
DEONE20200904000000000000743
DEONE20200904000000000000744
DEONE20200904000000000000745
DEONE20200904000000000000746
DEONE20200904000000000000747
DEONE20200904000000000000783
DEONE20200904000000000000784
DEONE20200904000000000000785
DEONE20200904000000000000786
DEONE20200904000000000000787
DEONE20200904000000000000788
DEONE20200904000000000000789
DEONE20200904000000000000790
DEONE20200904000000000000791
DEONE20200904000000000000792
DEONE20200904000000000000793
DEONE20200904000000000000794
DEONE20200904000000000000795
DEONE20200904000000000000796
DEONE20200904000000000000797
DEONE20200904000000000000798
DEONE20200904000000000000799
DEONE20200904000000000000800
DEONE20200904000000000000801
DEONE20200904000000000000802
DEONE20200904000000000000803
DEONE20200904000000000000804
DEONE20200904000000000000805
DEONE20200904000000000000806
DEONE20200904000000000000807
DEONE20200904000000000000808
DEONE20200904000000000000809
DEONE20200904000000000000810
DEONE20200904000000000000811
DEONE20200904000000000000812
DEONE20200904000000000000813
DEONE20200904000000000000814
DEONE20200904000000000000815



DEONE202009040000000000000816
DEONE202009040000000000000817
DEONE202009040000000000000818
DEONE202009040000000000000819
DEONE202009040000000000000820
DEONE202009040000000000000821
DEONE202009040000000000000822
DEONE202009040000000000000823
DEONE202009040000000000000824
DEONE202009040000000000000825
DEONE202009040000000000000826
DEONE202009040000000000000827
DEONE202009040000000000000828
DEONE202009040000000000000829
DEONE202009040000000000000830
DEONE202009040000000000000831
DEONE202009040000000000000832
DEONE202009040000000000000833
DEONE202009040000000000000834
DEONE202009040000000000000835
DEONE202009040000000000000836
DEONE202009040000000000000837
DEONE202009040000000000000838
DEONE202009040000000000000839
DEONE202009040000000000000840
DEONE202009040000000000000841
DEONE202009040000000000000842
DEONE202009040000000000000843
DEONE202009040000000000000844
DEONE202009040000000000000845
DEONE202009040000000000000846
DEONE202009040000000000000847
DEONE202009040000000000000848
DEONE202009040000000000000849
DEONE202009040000000000000850
DEONE202009040000000000000851
DEONE202009040000000000000852
DEONE202009040000000000000853
DEONE202009040000000000000854
DEONE202009040000000000000855
DEONE202009040000000000000856
DEONE202009040000000000000857
DEONE202009040000000000000858



DEONE202009040000000000000859
DEONE202009040000000000000860
DEONE202009040000000000000861
DEONE202009040000000000000862
DEONE202009040000000000000863
DEONE202009040000000000000864
DEONE202009040000000000000865
DEONE202009040000000000000866
DEONE202009040000000000000867
DEONE202009040000000000000868
DEONE202009040000000000000869
DEONE202009040000000000000870
DEONE202009040000000000000871
DEONE202009040000000000000872
DEONE202009040000000000000873
DEONE202009040000000000000874
DEONE202009040000000000000875
DEONE202009040000000000000876
DEONE202009040000000000000877
DEONE202009040000000000000878
DEONE202009040000000000000879
DEONE202009040000000000000880
DEONE202009040000000000000881
DEONE202009040000000000000882
DEONE202009040000000000000883
DEONE202009040000000000000884
DEONE202009040000000000000885
DEONE202009040000000000000886
DEONE202009040000000000000887
DEONE202009040000000000000888
DEONE202009040000000000000889
DEONE202009040000000000000890
DEONE202009040000000000000891
DEONE202009040000000000000892
DEONE202009040000000000000893
DEONE202009040000000000000894
DEONE202009040000000000000895
DEONE202009040000000000000896
DEONE202009040000000000000897
DEONE202009040000000000000898
DEONE202009040000000000000899
DEONE202009040000000000000900
DEONE202009040000000000001009



DEONE202009040000000000001010
DEONE202009040000000000001011
DEONE202009040000000000001012
DEONE202009040000000000001013
DEONE202009040000000000001014
DEONE202009040000000000001015
DEONE202009040000000000001016
DEONE202009040000000000001017
DEONE202009040000000000001018
DEONE202009040000000000001019
DEONE202009040000000000001020
DEONE202009040000000000001021
DEONE202009040000000000001022
DEONE202009040000000000001023
DEONE202009040000000000001024
DEONE202009040000000000001025
DEONE202009040000000000001026
DEONE202009040000000000001027
DEONE202009040000000000001028
DEONE202009040000000000001029
DEONE202009040000000000001030
DEONE202009040000000000001031
DEONE202009040000000000001032
DEONE202009040000000000001033
DEONE202009040000000000001034
DEONE202009040000000000001035
DEONE202009040000000000001036
DEONE202009040000000000001037
DEONE202009040000000000001038
DEONE202009040000000000001039
DEONE202009040000000000001040
DEONE202009040000000000001041
DEONE202009040000000000001042
DEONE202009040000000000001043
DEONE202009040000000000001044
DEONE202009040000000000001045
DEONE202009040000000000001046
DEONE202009040000000000001047
DEONE202009040000000000001048
DEONE202009040000000000001049
DEONE202009040000000000001050
DEONE202009040000000000001051
DEONE202009040000000000001052

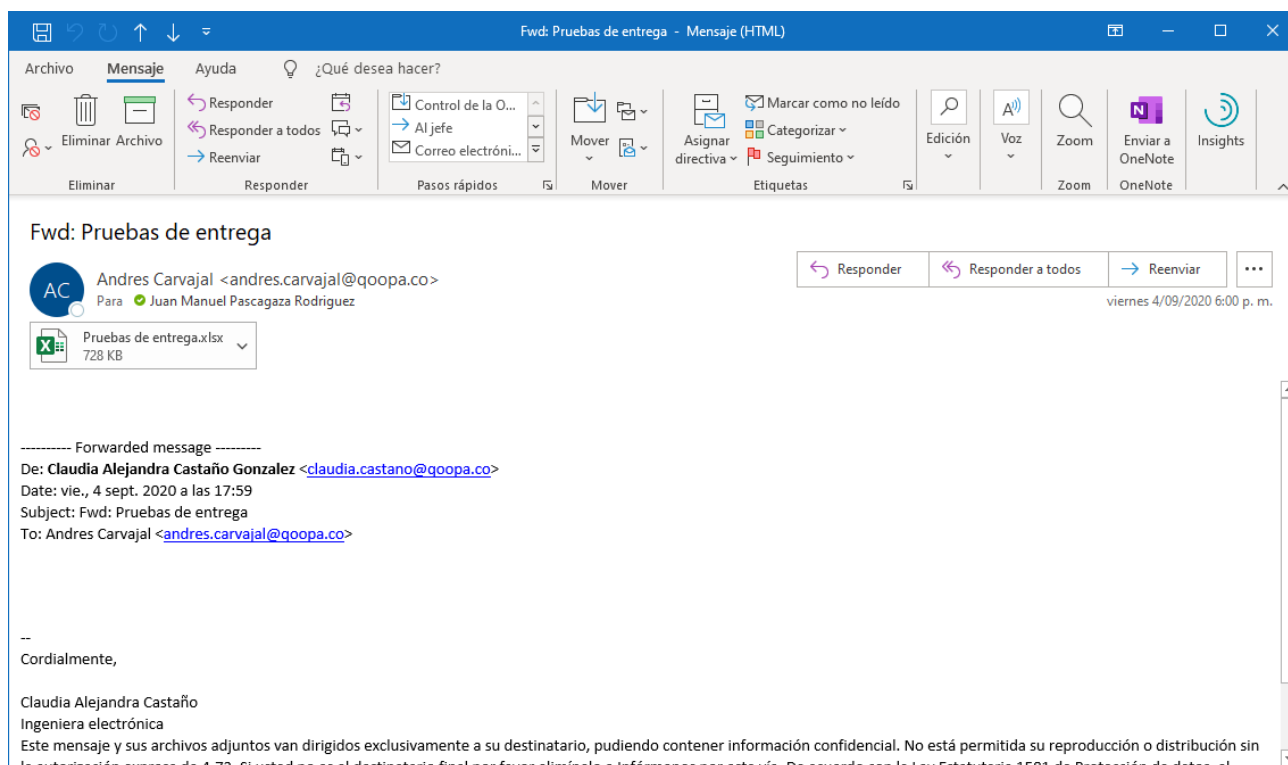


DEONE202009040000000000001053
DEONE202009040000000000001054
DEONE202009040000000000001055
DEONE202009040000000000001056
DEONE202009040000000000001057
DEONE202009040000000000001058
DEONE202009040000000000001059
DEONE202009040000000000001060
DEONE202009040000000000001061
DEONE202009040000000000001062
DEONE202009040000000000001063
DEONE202009040000000000001064
DEONE202009040000000000001065
DEONE202009040000000000001066
DEONE202009040000000000001067
DEONE202009040000000000001068
DEONE202009040000000000001069
DEONE202009040000000000001070
DEONE202009040000000000001071
DEONE202009040000000000001072
DEONE202009040000000000001073
DEONE202009040000000000001074
DEONE202009040000000000001075
DEONE202009040000000000001076
DEONE202009040000000000001077
DEONE202009040000000000001078
DEONE202009040000000000001079
DEONE202009040000000000001080
DEONE202009040000000000001081
DEONE202009040000000000001082
DEONE202009040000000000001083
DEONE202009040000000000001084
DEONE202009040000000000001085
DEONE202009040000000000001086
DEONE202009040000000000001087
DEONE202009040000000000001088
DEONE202009040000000000001089
DEONE202009040000000000001090
DEONE202009040000000000001091
DEONE202009040000000000001092
DEONE202009040000000000001093
DEONE202009040000000000001094
DEONE202009040000000000001095



DEONE202009040000000000001096
DEONE202009040000000000001097
DEONE202009040000000000001098
DEONE202009040000000000001099
DEONE202009040000000000001100
DEONE202009040000000000001101
DEONE202009040000000000001102
DEONE202009040000000000001103
DEONE202009040000000000001104
DEONE202009040000000000001105
DEONE202009040000000000001106
DEONE202009040000000000001107
DEONE202009040000000000001108
DEONE202009040000000000001109
DEONE202009040000000000001110
DEONE202009040000000000001111
DEONE202009040000000000001112
DEONE202009040000000000001113
DEONE202009040000000000001114
DEONE202009040000000000001115
DEONE202009040000000000001116
DEONE202009040000000000001117
DEONE202009040000000000001118
DEONE202009040000000000001119
DEONE202009040000000000001120
DEONE202009040000000000001121
DEONE202009040000000000001122
DEONE202009040000000000001123
DEONE202009040000000000001124
DEONE202009040000000000001125
DEONE202009040000000000001126
DEONE202009040000000000001127
DEONE202009040000000000001128
DEONE202009040000000000001129
DEONE202009040000000000001130
DEONE202009040000000000001131
DEONE202009040000000000001132
DEONE202009040000000000001133
DEONE202009040000000000001134
DEONE202009040000000000001135
DEONE202009040000000000001136

Fuente de datos: Archivo Excel "Pruebas de entrega.xlsx" enviado por el oferente



En este mismo archivo de Pruebas de entrega enviado por el oferente como evidencia de las gestiones, tampoco se logra validar la correlación de los números de guía enviados por el oferente, debido a que son diferentes a los entregados para la prueba y aun cuando se alertó al oferente en la sesión de prueba en la no relacion de los datos enviados por la Empresa al momento de generar las gestiones en la sesión en Microsoft Teams®, según la evidencia anterior la calificación es 0%

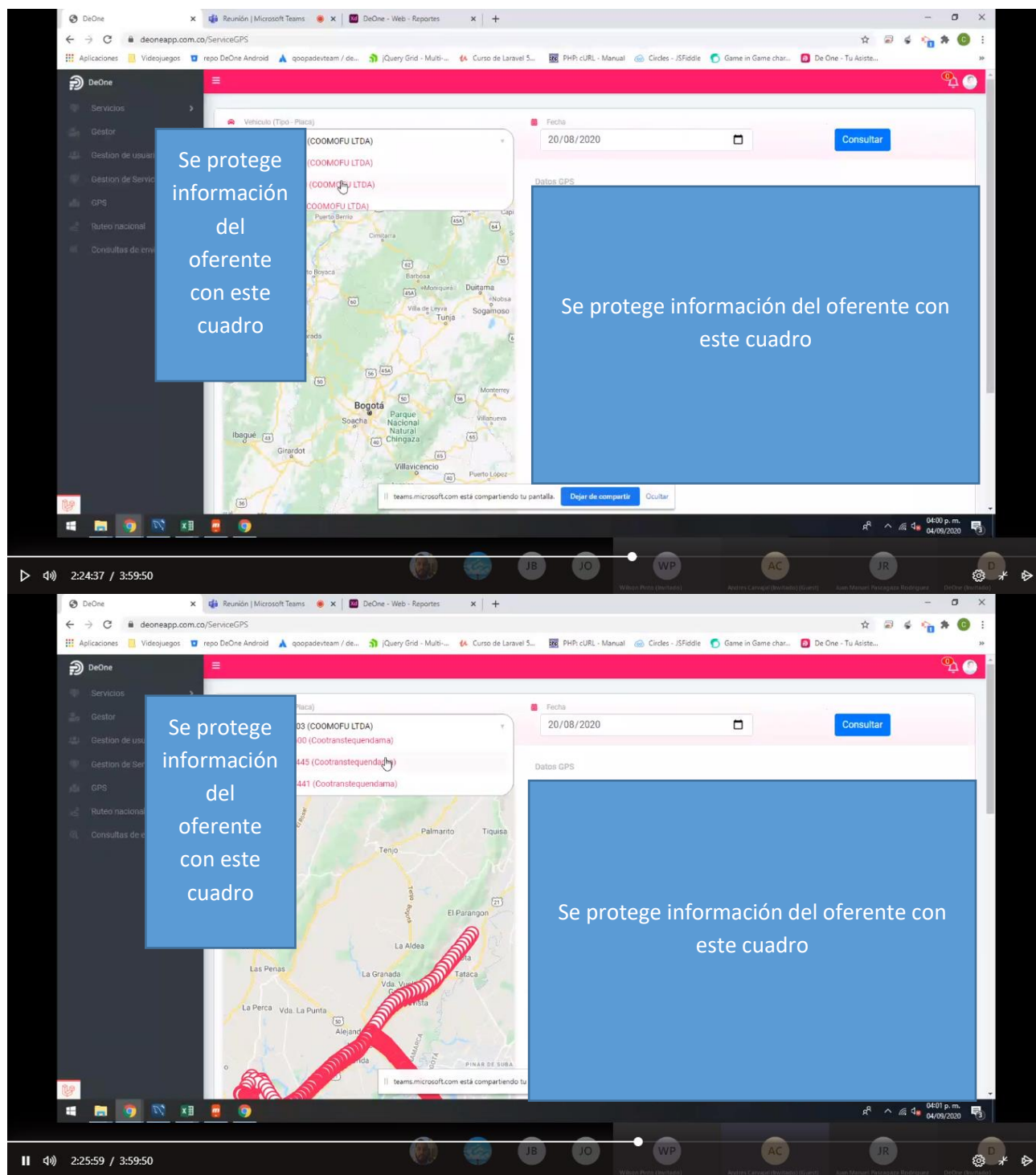
Continuando con la respuesta a la observación del oferente, en la presentación del módulo 2 de integración de señales GPS en registro de finalización de presentación del módulo 2 por el oferente a las 02:25:59 de sesión, el oferente evidencia 2 integraciones en una sola pantalla de visualización, como se observa en el siguiente registro extraído en la evaluación del oferente almacenada en el video de la sesión a la cual se presentó, y como se evidencio en la sesión de calificación por los evaluadores al momento de revisar el video de presentación de prueba así:

Servicios Postales Nacionales S.A.

Diagonal 25G N° 95A - 55, Bogotá • Línea Bogotá: (57-1) 472 2000
Nacional: 01 8000 111 210 • Código Postal: 110911 • www.4-72.com.co

472

El servicio de **envíos**
de Colombia



Según la anterior evidencia la calificación es 0% para el modulo 2 ya que no cumple con el requisito descrito en el Instructivo Prueba de verificación de requisitos técnicos Control de la operación.

Variables a Registrar Módulo 2

Tiempo total de actividad:

Cantidad de Integraciones a plataformas

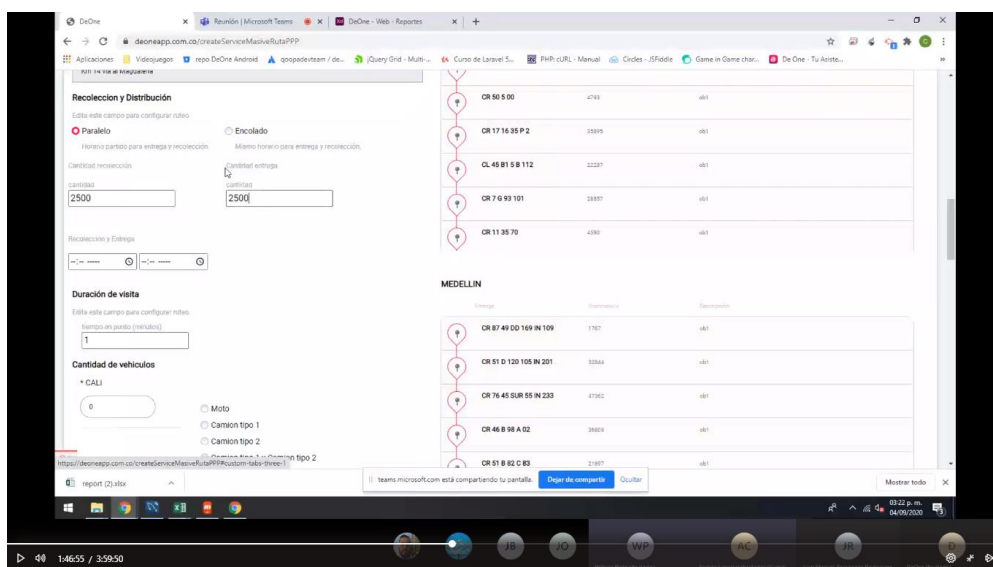
GPS Vigentes:

Criterio: SI / NO.

Cuenta con mínimo 4 Integraciones y enseña en la sesión en máximo 2 pantallas de visualización las señales.

Se digita la cantidad de plataformas que tiene integradas en algún sector que demande ese tipo de monitoreo y que este relacionada con las certificaciones de experiencia, debe poder evidenciar en la sesión como mínimo 4 integraciones. Debe colocarse la sumatoria del tiempo total que toma la visualización de las señales de GPS que pueda enseñar el oferente, no se pedirá algún procesamiento, solo es visualización de las señales

Por otro lado, para la calificación del módulo 3 el oferente obtiene el puntaje por agrupación y rutas del 10%, sin embargo en la sesión de prueba el oferente No evidencia la forma de carga del archivo de recursos, y se realiza de manera manual sobre la plantilla de asignación de vehículos de la plataforma sin evidenciar las restricciones propias del modelo de capacidad y optimización de rutas, no enseña el modelo de optimización de la flota y recalcula linealmente, como es expresado en la sesión por el oferente, aumentando flota sin presentar como seria la atención con el recurso para validar los dos flujos que expresa el oferente que tiene la plataforma y que oferta el proveedor además que en la sesión lo expresa el oferente en el espacio de tiempo 01:46:55.



Servicios Postales Nacionales S.A.

Diagonal 25G N° 95A - 55, Bogotá • Línea Bogotá: (57-1) 472 2000
Nacional: 01 8000 111 210 • Código Postal: 110911 • www.4-72.com.co



El servicio de **envíos**
de Colombia

Origen	Destino	Descripción
CR 46 B 98 A 02	38808	eb1
CR 51 B 82 C 83	21897	eb1
CR 112 13 188	27244	eb1
CR 51 82 C 63	542	eb1
CL 45 13 57	38154	eb1
CL 17 A 20 00	18175	eb1
CR 16 66 43	11410	eb1
CL 31 B 14 00 MZ 14	11511	eb1
CR 102 28 42 SEC LOS COCOS	27617	eb1
CL 28 B 18 00 MZ 84	11776	eb1

Origen	Destino	Descripción
CR 46 B 98 A 02	38808	eb1
CR 51 B 82 C 83	21897	eb1
CR 112 13 188	27244	eb1
CR 51 82 C 63	542	eb1
CL 45 13 57	38154	eb1
CL 17 A 20 00	18175	eb1
CR 16 66 43	11410	eb1
CL 31 B 14 00 MZ 14	11511	eb1
CR 102 28 42 SEC LOS COCOS	27617	eb1
CL 28 B 18 00 MZ 84	11776	eb1

Por tanto, debido a la no presentación de las restricciones vehiculares para los dos flujos expresados por el oferente de capacidad de la plataforma, por lo cual, no podría medirse en las mismas condiciones a los que oferentes que presentaron en la sesión del video los datos de su estimación de capacidad y tiempo estimado de transporte con dos, tres y en algunos casos hasta más de 5 flujos por ser la casuística de utilización de modelos de funciones objetivo no solo lineales como presento el oferente.



El futuro digital
es de todos

MinTIC



Servicios Postales Nacionales S.A.

Diagonal 25G N° 95A - 55, Bogotá • Línea Bogotá: (57-1) 472 2000
Nacional: 01 8000 111 210 • Código Postal: 110911 • www.4-72.com.co



El servicio de **envíos**
de Colombia

La necesidad de evidencia en la sesión de la capacidad de la plataforma, también se aclara en la sesión de prueba en dos momentos (00:11:39 y 02:22:05), por tanto, la calificación de menor tiempo de ruta planeado es 0%.

Distribución de servicios(nacionales)

Trayecto por ciudad:
Barranquilla

Trayecto	Distancia (km)	Tiempo (h:mm)
* BOGOTÁ - MEDELLÍN	418	07:40:00
* BOGOTÁ - BARRANQUILLA	996	14:50:00
* BOGOTÁ - CALI	455	08:40:00
* BOGOTÁ - IBAGÜE	454	08:40:00
* BOGOTÁ - MANIZALES	283	06:50:00
* BOGOTÁ - B/MANGA	509	08:50:00

Google Maps showing the route from Bogotá to Barranquilla.

Teams meeting interface showing a timeline and participant list.



El futuro digital
es de todos

MinTIC

